

KISHANGARH

किशनगढ़

URBAN AREA - 2031

नगरीय क्षेत्र 2031

- VILLAGE BOUNDARY
ग्राम सीमा
- MUNICIPAL BOUNDARY
नगर पालिका सीमा
- TEHSIL BOUNDARY
तहसील सीमा
- URBANISED AREA - 2011
नगरीयकृत क्षेत्र 2011
- URBANISABLE AREA - 2031
सम्भावित नगरीयकरण योग्य क्षेत्र 2031
- HIGHWAY CORRIDOR DEVELOPMENT AREA-2031
हाईवे कॉरीडोर डवलपमेंट क्षेत्र-2031
- PERIPHERAL CONTROL BELT
परिधि नियंत्रण पट्टी
- URBAN AREA LIMIT NOTIFIED
U/S 3(1) OF RUI ACT 1959
राजस्थान नगर सुधार अधिनियम 1959 की धारा 3(1)के अन्तर्गत अधिसूचित नगरीय क्षेत्र की सीमा
- RAILWAY LINE
रेलवे लाइन
- FOREST AREA
वन क्षेत्र

- PLANNING ZONE BOUNDARY
योजना क्षेत्र सीमा
- PLANNING ZONES
योजना क्षेत्र

अ OLD CITY PLANNING ZONE
पुराना शहर योजना क्षेत्र

ब MADANGANJ PLANNING ZONE
मदनगंज योजना क्षेत्र


स ROOPANGARH PLANNING ZONE
रूपनगढ़ योजना क्षेत्र

द GRAIN MANDI PLANNING ZONE
कृषि मण्डी योजना क्षेत्र

य HIGHWAY CORRIDOR DEVELOPMENT ZONE
हाईवे कॉरीडोर डवलपमेंट क्षेत्र




र PERIPHERAL CONTROL BELT ZONE
परिधि नियंत्रण पट्टी योजना क्षेत्र

APPROVED BY GOVERNMENT VIDE NOTIFICATION NO.
प.10(34)नविवि/3/2011 दिनांक 03.06.2013



MILES 1 1/4 1/2 3/4 0 1
KILOMETRES 1 0 1 2



कन्सल्टेंट- राजस्थान आवास विकास एवं इन्फ्रास्ट्रक्चर लिमिटेड, जयपुर		राब-कन्सल्टेंट- ए.सी.पी.एल. डिजाइन लिमिटेड नई दिल्ली	
 (श्री गोपाल चित्तौडिया) उप नगर नियोजक अजमेर जौन, अजमेर	 (श्री गोपाल चित्तौडिया) वरिष्ठ नगर नियोजक अजमेर जौन, अजमेर	 (प्रदीप कपूर) अति. वरिष्ठ नगर नियोजक (पूर्व) राजस्थान, जयपुर	

नगर

नियोजन

विभाग

राजस्थान